

Quy chế quản lý Ban Quản lý khu bảo tồn biển Cù Lao Chàm được ban hành kèm theo Quyết định số 88/2005/QĐ-UBND ngày 20/12/2005 của Ủy ban Nhân dân tỉnh Quảng Nam. Quy chế quy định nội dung quản lý nhà nước đối với Khu Bảo tồn biển Cù Lao Chàm nhằm bảo vệ đa dạng sinh học biển, bảo vệ và sử dụng hợp lý các hệ sinh thái, tài nguyên thiên nhiên, môi trường, bảo tồn các giá trị văn hóa - lịch sử, phục vụ phát triển bền vững tỉnh và xã Tân Hiệp, Hội An, Quảng Nam. Qua 12 năm đi vào triển khai và thực hiện, Quy chế nói chung và quy định về phân vùng chức năng trong khu bảo tồn biển nói riêng đã hỗ trợ tích cực cho công tác quản lý nhà nước về bảo vệ đa dạng sinh học tại Cù Lao Chàm.



Hình 1: Bản đồ Phân vùng của Khu bảo tồn biển Cù Lao Chàm

Điều 5 của quy chế quy định về Phân vùng quản lý Khu Bảo tồn biển Cù lao Chàm. Theo đó Khu Bảo tồn biển Cù lao Chàm được phân thành các vùng sau đây:

- Vùng bảo vệ nghiêm ngặt (Vùng lõi): Là vùng có hệ sinh thái rừng san hô và đa dạng sinh học biển được bảo toàn nguyên vẹn, được quản lý và bảo vệ chặt chẽ, hạn chế tối đa các ảnh hưởng tiêu cực đến sinh cảnh, tổ chức kiến trúc cho việc nghiên cứu khoa học và giáo dục đào tạo.

- Vùng phục hồi sinh thái: Là vùng được quản lý, bảo vệ và thực hiện các hoạt động nhằm phục hồi hệ sinh thái, đa dạng sinh học và nguồn lợi thủy sản tự nhiên nhằm mang lại lợi ích kinh tế cho cộng đồng. Một số diện tích trong khu vực này có thể sử dụng bổ sung cho Vùng bảo vệ nghiêm ngặt trong tương lai.

- Vùng phát triển: Bao gồm vùng phát triển du lịch, vùng phát triển công nghiệp và vùng khai thác hải sản.

+ Vùng phát triển du lịch: Là vùng tập trung các hoạt động du lịch tổ chức thu nhập cho nhân dân địa phương có sự kiểm soát của Ban Quản lý Khu Bảo tồn biển nhằm có bình khí thế, tham quan, xem san hô bằng tàu đáy kính, lặn ván, đua thuyền buồm, bơi, lặn xem cá... và cho hoạt động nghiên cứu khoa học, giáo dục, đào tạo, vui chơi giải trí mang tính giáo dục công cộng.

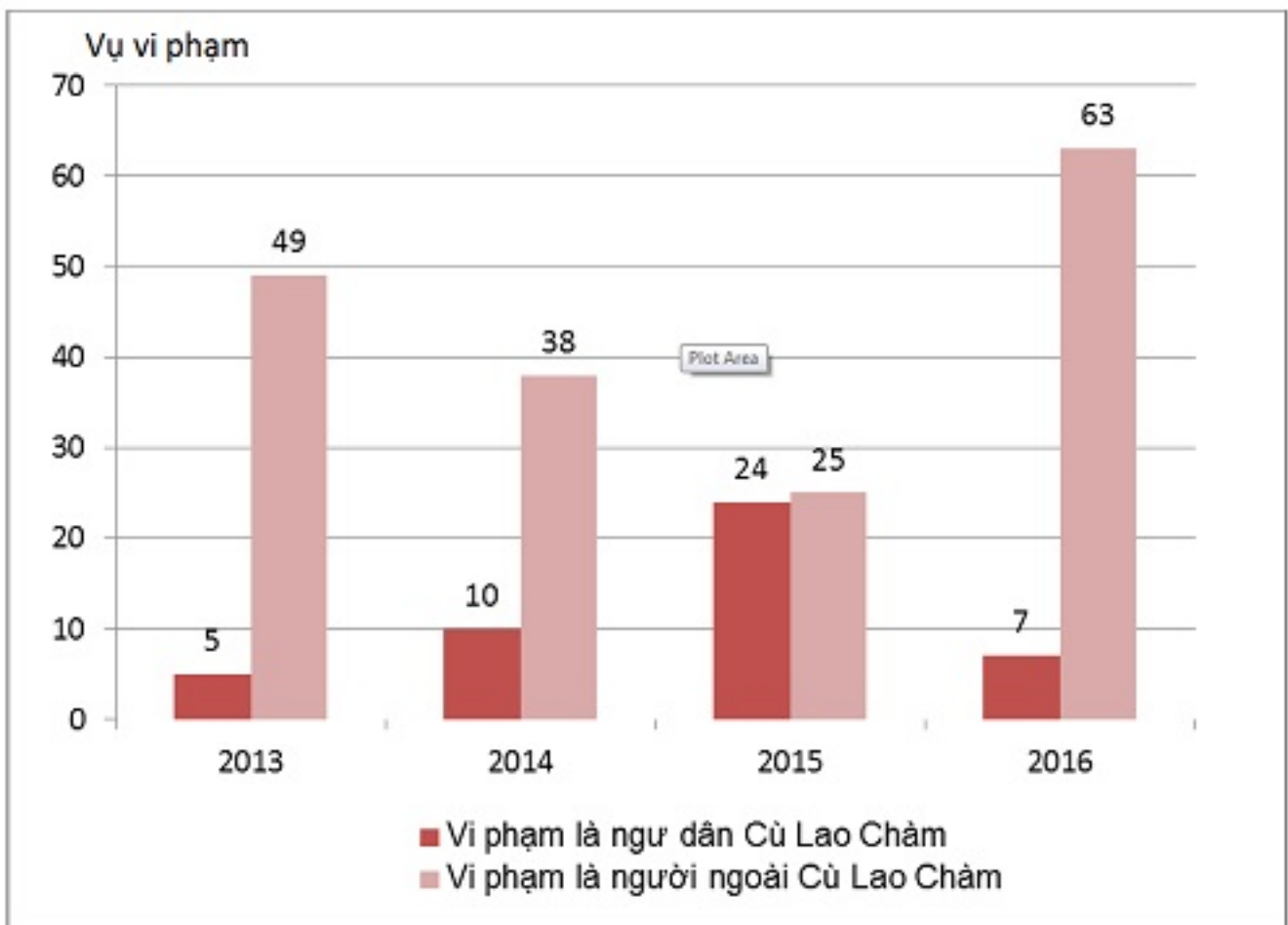
+ Vùng phát triển công nghiệp: Bao gồm phần đất trên cồn có dân cư sinh sống tại các Thôn Bãi Làng, Thôn xóm, Bãi Ông và Bãi Hòn nước Hòn Lao - Cù Lao Chàm.

+ Vùng khai thác hải sản: Đây là vùng được xác định để thực hiện khai thác nguồn lợi một cách hợp lý, phát triển ngành nghề phù hợp (khai thác, nuôi trồng thủy sản và các nghề phù hợp khác) nhằm tăng thu nhập, nâng cao đời sống, cải thiện sinh kế công cộng dân cư Khu Bảo tồn biển. Vùng khai thác hải sản bao gồm các vùng bảo vệ nghiêm ngặt, vùng phục hồi sinh thái, vùng phát triển của Khu bảo tồn biển Cù Lao Chàm.

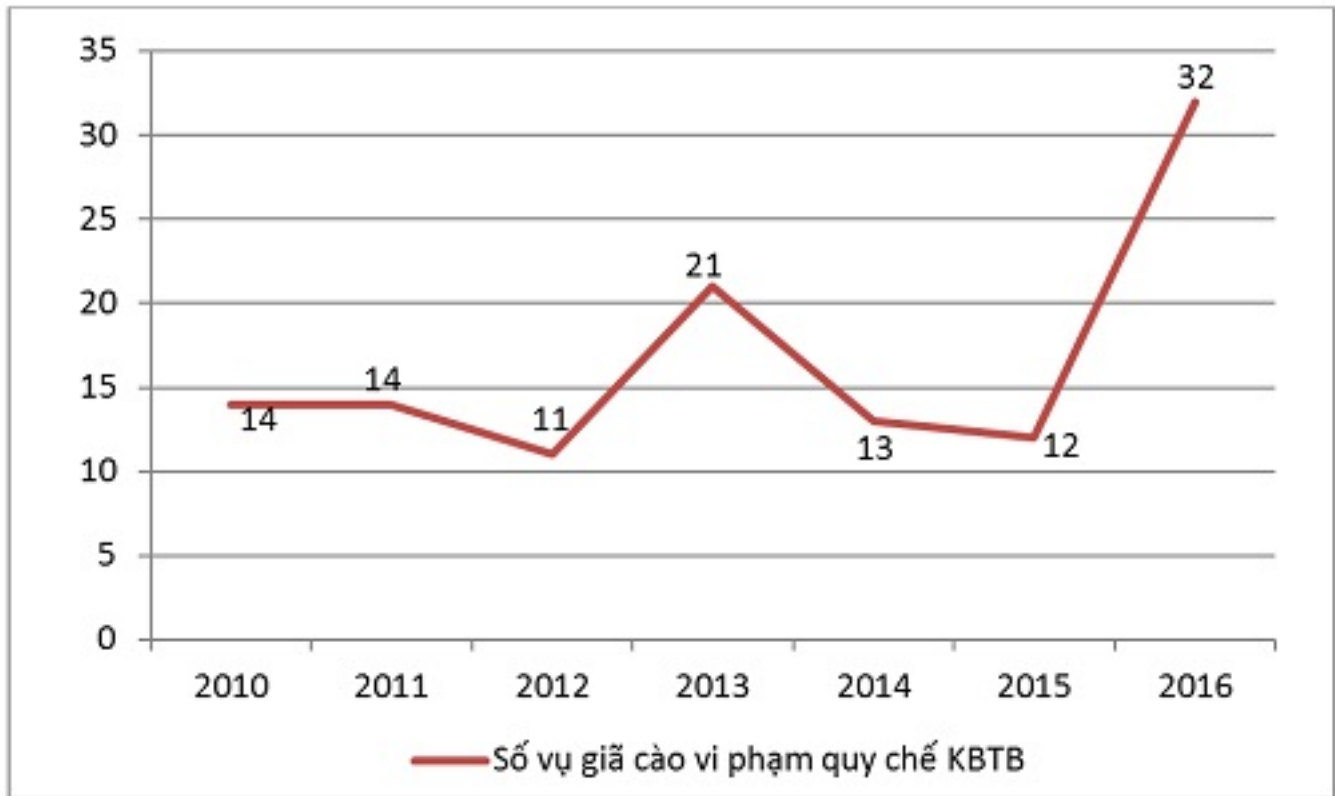
Qua quá trình triển khai thực hiện, Công tác phân vùng có những điểm chưa phù hợp với tình hình mới, cần được nghiên cứu bổ sung, chỉnh sửa để góp phần quản lý tốt hơn Khu bảo tồn biển Cù Lao Chàm trong thời gian đến. Tôi cũng hy vọng tham vọng kiến nghị các nhà khoa học, công

Đông Cù Lao Chàm diễn ra từ ngày 9-14/8/2016, các bên liên quan đã chia sẻ những chia sẻ về công tác phân vùng hiện tại như:

1/ Chưa quản lý tốt những vùng khai thác thủy sản của người dân địa phương khác khai thác trong Khu bảo tồn biển Cù Lao Chàm như các vùng biển ở các xã ven biển của thành phố Hội An (Cẩm An, Cẩm Châu, Cẩm Nam,...), Tam Hội – Núi Thành, Duy Hải, Duy Nghĩa – Duy Xuyên,... Điều này đã ảnh hưởng rõ thông qua số liệu vi phạm quy chế quản lý Khu bảo tồn biển Cù Lao Chàm giai đoạn 2013-2016.



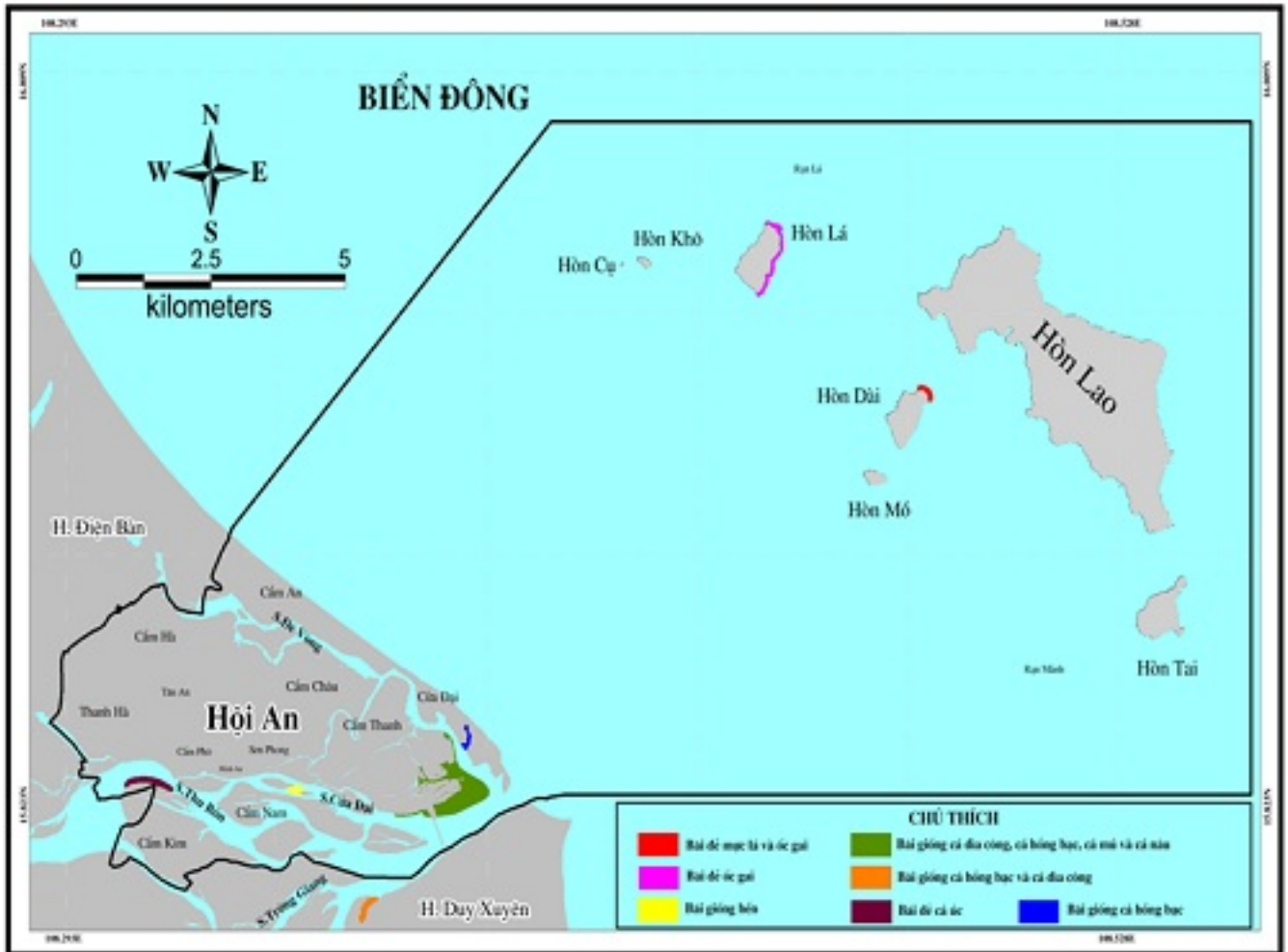
Biểu đồ 1: Diễn biến vi phạm quy chế trong Khu BTB Cù Lao Chàm 2013-2016



Biểu đồ 2: Diễn biến vi phạm quy chế Khu BTB hàng năm giã cào



[Redacted text]



Copyright © 2017 by the author(s). All rights reserved. This article is intended solely for the personal use of the individual user and is not to be disseminated broadly.

